












# Municipalité de Stukely-Sud

## Plan de zonage - ensemble du territoire -

### LÉGENDE

A	Zone agricole	M	Zone mixte
AF	Zone agroforestière	P	Zone publique
EXT	Zone d'extraction	RUR	Zone rurale
ID	Zone d'îlot déstructuré	VILL	Zone de villégiature
R	Zone résidentielle		

-  Limite de la municipalité
-  Périmètre d'urbanisation
-  Lots
-  Cours d'eau permanent
-  Cours d'eau intermittent
-  Plan d'eau
-  Milieu humide
-  Zone à risque d'inondation
-  Vue panoramique
-  Corridor visuel d'intérêt supérieur
-  Paysage champêtre

SOURCE :  
Ministère des Ressources Naturelles  
Gouvernement du Québec

Réglement no.	Année	Code
228-2015	2015-01-12	08-2015-07-28
215-2014	2014-03-10	07-2014-06-18
189-2011	2011-07-11	06-2014-01-08
	2015-06-02	2014-05-13
	2011-12-14	

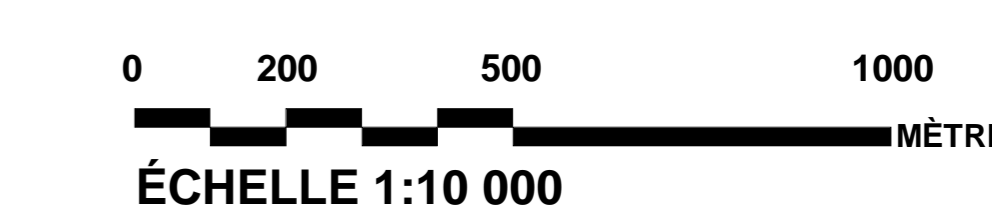
Ce plan fait partie intégrante du règlement de zonage no. 2007-140

Authentifié ce jour

Maire

Directrice générale

Sceau



Conception : Nicolas St-Pierre, aménag. Dossier : STUM-019  
 Dessiné par : Benjamin Roy, arch. pays. Plan no : STUM-019-201  
 Approuvé par : Donald Bonsant, urb. Date : 9 octobre 2007  
 Feuillet : 1 de 2

